Firmato digitalmente da
Cesare Di Michele
C: IT

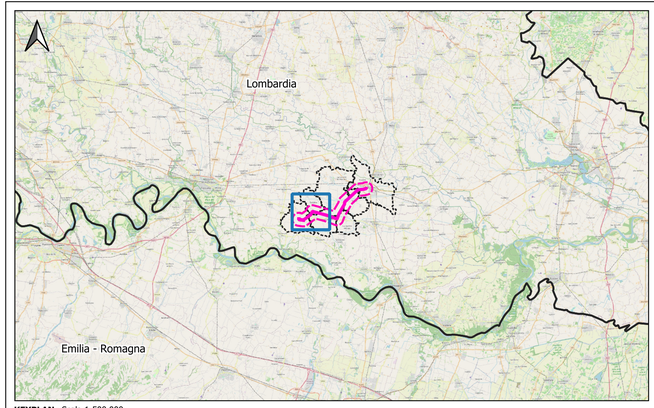

KEYPLAN - Scala 1:500.000

LEGENDA

Limite amministrativo (Fonte: ISTAT)

OPERE IN PROGETTO

- Nuovo elettrodotto aereo 132 kV
- Sostegni di nuova realizzazione
- Demolizioni
- Sostegni da demolire

OPERE ESISTENTI

- Elettrodotto aereo 132 kV ESISTENTE
- Elettrodotto aereo 380 kV ESISTENTE
- Sottostazione Elettrica ESISTENTE

- Area di studio (buffer 1 km)
- Aree di cantiere

VINCOLI PAESAGGISTICI AI SENSI DEL D.Lgs 42/2004 e s.m.i.

Art.10 - Beni culturali (Fonte: Geoportale Lombardia)

- Architetture vincolate e di particolare interesse
- Beni culturali
- Vincoli beni culturali

Art. 142 - Aree tutelate per legge (Fonte: Geoportale Lombardia)

- lett. c) fascia di 150 m dai corsi d'acqua tutelati
- lett g) territori coperti da foreste e da boschi

Immagine di sfondo satellitare

ESTERNO	N.	DATA	DESCRIZIONE	ELABORATO
	00	08/07/2024	Prima emissione	Proger

PROGER

REVISIONI	N.	DATA	DESCRIZIONE	ESAMINATO	ACCETTATO
	00	08/07/2024	Prima emissione	F. Felli (SVP-SA-SANO)	V. De Santis (SVP-SA-SANO)

NUMERO E DATA ORDINE n. 4000105132 del 30.01.2024

MOTIVO DELL'INVIO ■ PER ACCETTAZIONE ☐ PER INFORMAZIONE

CODIFICA ELABORATO

DEBX18096B3236788

Terna Rete Italia
TERNA GROUP

TITOLO ELABORATO

Nuovo Elettrodotto Aereo 132kV CP Piadena - CP Cella Dati

RELAZIONE PAESAGGISTICA

CARTA DEI VINCOLI PAESAGGISTICI

TIPOLOGIA ELABORATO

PLANIMETRIA

PROGETTO

-

NOME DEL FILE	SCALA CAD	FORMATO	SCALA	FOGLIO
DEBX18096B3236788.pdf	-	A1	1:10.000	1/3

Questo documento contiene informazioni di proprietà Terna SpA e deve essere utilizzato esclusivamente dal destinatario in relazione alle finalità per le quali è stato ricevuto. E' vietata qualsiasi forma di riproduzione o divulgazione senza l'esplicito consenso di Terna SpA.
This document contains information proprietary to TERNA S.p.A. and it will have to be used exclusively for the purposes for which it has been furnished. Whichever shape of spreading or reproduction without the written permission of TERNA S.p.A. is prohibit.

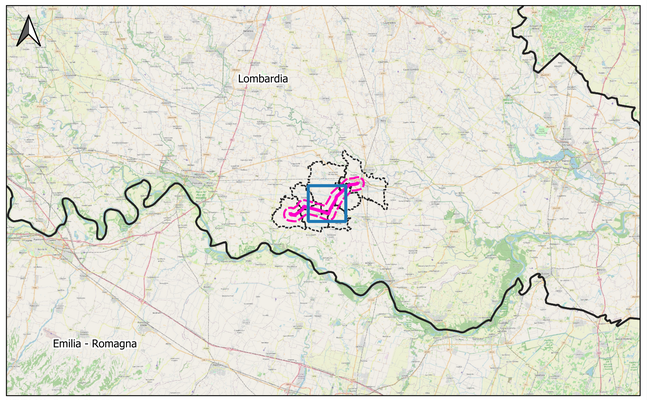

KEYPLAN - Scala 1:500.000

LEGENDA

Limite amministrativo (Fonte: ISTAT)

OPERE IN PROGETTO

Nuovo elettrodotto aereo 132 kV

Sostegni di nuova realizzazione

OPERE ESISTENTI

Elettrodotto aereo 132 kV ESISTENTE

Elettrodotto aereo 380 kV ESISTENTE

Area di studio (buffer 1 km)

Aree di cantiere

VINCOLI PAESAGGISTICI AI SENSI DEL D.Lgs 42/2004 e s.m.i.

Art.10 - Beni culturali (Fonte: Geoportale Lombardia)

Architetture vincolate e di particolare interesse

Art. 142 - Aree tutelate per legge (Fonte: Geoportale Lombardia)

lett. c) fascia di 150 m dai corsi d'acqua tutelati

lett g) territori coperti da foreste e da boschi

Immagine di sfondo satellitare

	N.	DATA	DESCRIZIONE	ELABORATO
ESTERNO	00	08/07/2024	Prima emissione	Proger

	N.	DATA	DESCRIZIONE	ESAMINATO	ACCETTATO
REVISIONI	00	08/07/2024	Prima emissione	F. Felli (SVP-SA-SANO)	V. De Santis (SVP-SA-SANO)

NUMERO E DATA ORDINE n. 4000105132 del 30.01.2024

MOTIVO DELL'INVIO ■ PER ACCETTAZIONE ☐ PER INFORMAZIONE

CODIFICA ELABORATO

DEBX18096B3236788

TITOLO ELABORATO

Nuovo Elettrodotto Aereo 132kV CP Piadena - CP Cella Dati

RELAZIONE PAESAGGISTICA

CARTA DEI VINCOLI PAESAGGISTICI

TIPOLOGIA ELABORATO

PLANIMETRIA

PROGETTO

-

NOME DEL FILE	SCALA CAD	FORMATO	SCALA	FOGLIO
DEBX18096B3236788.pdf	-	A1	1:10.000	2/3

Questo documento contiene informazioni di proprietà Terna SpA e deve essere utilizzato esclusivamente dal destinatario in relazione alle finalità per le quali è stato ricevuto. E' vietata qualsiasi forma di riproduzione o divulgazione senza l'esplicito consenso di Terna SpA.
This document contains information proprietary to TERNA S.p.A. and it will have to be used exclusively for the purposes for which it has been furnished. Whichever shape of spreading or reproduction without the written permission of TERNA S.p.A. is prohibit.

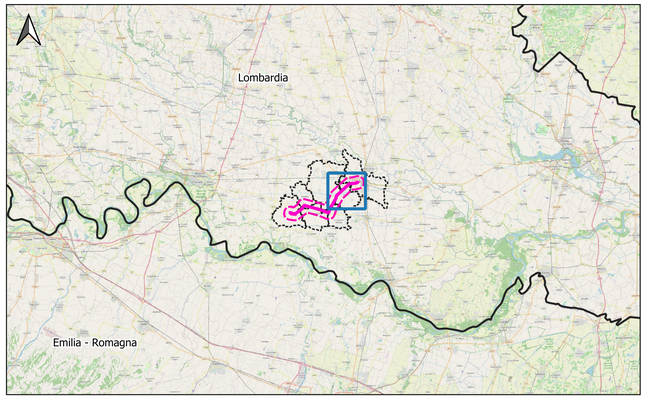

KEYPLAN - Scala 1:500.000

LEGENDA

Limite amministrativo (Fonte: ISTAT)

OPERE IN PROGETTO

Nuovo elettrodotto aereo 132 kV

Sostegni di nuova realizzazione

OPERE ESISTENTI

Elettrodotto aereo 132 kV ESISTENTE

Sottostazione Elettrica ESISTENTE

Area di studio (buffer 1 km)

Aree di cantiere

VINCOLI PAESAGGISTICI AI SENSI DEL D.Lgs 42/2004 e s.m.i.

Art.10 - Beni culturali (Fonte: Geoportale Lombardia)

Architetture vincolate e di particolare interesse

Beni culturali

Vincoli beni culturali

Art. 142 - Aree tutelate per legge (Fonte: Geoportale Lombardia)

lett. c) fascia di 150 m dai corsi d'acqua tutelati

lett. f) Parchi

lett g) territori coperti da foreste e da boschi

Immagine di sfondo satellitare

ESTERNO				
	00	08/07/2024	Prima emissione	Proger
	N.	DATA	DESCRIZIONE	ELABORATO

PROGER

REVISIONI				
	00	08/07/2024	Prima emissione	F. Felli (SVP-SA-SANO)	V. De Santis (SVP-SA-SANO)
	N.	DATA	DESCRIZIONE	ESAMINATO	ACCETTATO

NUMERO E DATA ORDINE n. 4000105132 del 30.01.2024

MOTIVO DELL'INVIO ■ PER ACCETTAZIONE ☐ PER INFORMAZIONE

CODIFICA ELABORATO	
DEBX18096B3236788	Terna Rete Italia — TERNA GROUP
TITOLO ELABORATO	TIPOLOGIA ELABORATO
Nuovo Elettrodotto Aereo 132kV CP Piadena - CP Cella Dati RELAZIONE PAESAGGISTICA CARTA DEI VINCOLI PAESAGGISTICI	PLANIMETRIA PROGETTO -

NOME DEL FILE	SCALA CAD	FORMATO	SCALA	FOGLIO
DEBX18096B3236788.pdf	-	A1	1:10.000	3/3

Questo documento contiene informazioni di proprietà Terna SpA e deve essere utilizzato esclusivamente dal destinatario in relazione alle finalità per le quali è stato ricevuto. E' vietata qualsiasi forma di riproduzione o divulgazione senza l'esplicito consenso di Terna SpA.
This document contains information proprietary to TERNA S.p.A. and it will have to be used exclusively for the purposes for which it has been furnished. Whichever shape of spreading or reproduction without the written permission of TERNA S.p.A. is prohibit.